

**Tárkányi Közös Önkormányzati Hivatal
Jegyzőjétől**

**Kérelem vízilétesítmény vízjogi
létesítés, üzemeltetés, fennmaradás, megszüntetés engedélyéhez**

1. Kérelmező

neve:
lakcíme:
elérhetősége (tel. szám, e-mail cím):

2. A kérelemmel érintett ingatlan

címe:, utca szám hrsz.

3. A vízilétesítmény (kút) adatai:

felhasználás jellege (háztartási vagy gazdasági célú):
éves felhasznált vízmennyiség:
védőterület közelsége, érintettsége:
felhasznált víz jellege (talajvíz, parti szűrésű víz, más):
kút talp mélysége:

4. Nyilatkozat a létesítés időpontjáról

A vízilétesítmény előtt létesült.

5. Mellékletek

- műszaki adatlap
- megvalósulási terv
- amennyiben állami vízkészletet érint:
 - a vízügyi igazgatóság vagyongazdálkodási hozzájárulása
- amennyiben rendelkezésre áll:
 - fúrt kutak esetén a fúrás naplójának jelentés
 - a műszaki átadás-átvételre vonatkozó jegyzőkönyv
 - a vízhasználat gyakorlására vonatkozó adatok

6. Alulírott építető / tulajdonos bejelentem a 2. pontban megjelölt ingatlanon a 3. pontban részletezett vízilétesítményt, a benyújtott adatok és dokumentáció alapján kérem a..... engedélyezési eljárás lefolytatását.

.....

.....
építető (kérelmező) aláírása



**Tárkányi Közös Önkormányzati Hivatal
Jegyzőjétől**

Műszaki adatlap



..... létesített kutak fennmaradási engedélyezéséhez

1. A kút létesítési engedélyének száma:
2. A kút helye:, utca szám hrsz.
3. A kút távolsága:
utcafronttól:m, lakóépülettől:.....m, ásott kúttól:.....m, szikkasztótól:.....m
.....hrs.-ú telektől:m,hrs.-ú telektől:m,hrs.-ú telektől:m
4. A kútból naponta maximum m³ vagy idényben -tól-ig
maximum m³ vizet veszek ki célú vízigényem
kielégítése céljából.
A kút üzemeltetése során szennyvíz keletkezik.
5. A kútféjet m x m alapterületű, m mélységű, terepszinttől m-re kiálló
kútnak veszi körül, a csőkiállítás az akna talpától m.
6. A víz kitermelése (centrifugál, bűvár, kézi) szivattyúval történik, szabadon folyik ki. A víz m
hosszú, mm átmérőjű (acél, műanyag) vezetéken jut el a házi, illetve a locsolást biztosító vízellátó
berendezésig, amely került elhelyezésre.
7. A kút műszaki és hidraulikai adatai:
- talpmélység: m csőperem szintje a terepszinthez képest: m
- csővezés: anyaga (PVC, acél) átmérője (mm/mm) rakathossz(m-m)
- szűrőzöttszakasz: mélységköze.....(m-m) átmérője(mm/mm)
kialakítása, típusa
- nyitott szakasz: mélységköze (m-m) átmérője(mm)
- nyugalmi vízszint (csőperemtől):m, üzemi vízszint (csőperemtől): m,
..... liter/perc termelés mellett
- maximális vízhozam:liter/perc, állandó üzemben kitermelhető vízmennyiség:
.....liter/perc
..... méteren kifolyó vízmennyiség: liter/perc
8. A kutatszámú vízkútfürési jogosultsággal rendelkező kútfűró készítette év
.....hónapban.

.....

.....
kivitelező

.....
tulajdonos



*Tárkányi Közös Önkormányzati Hivatal
Jegyzőjétől*

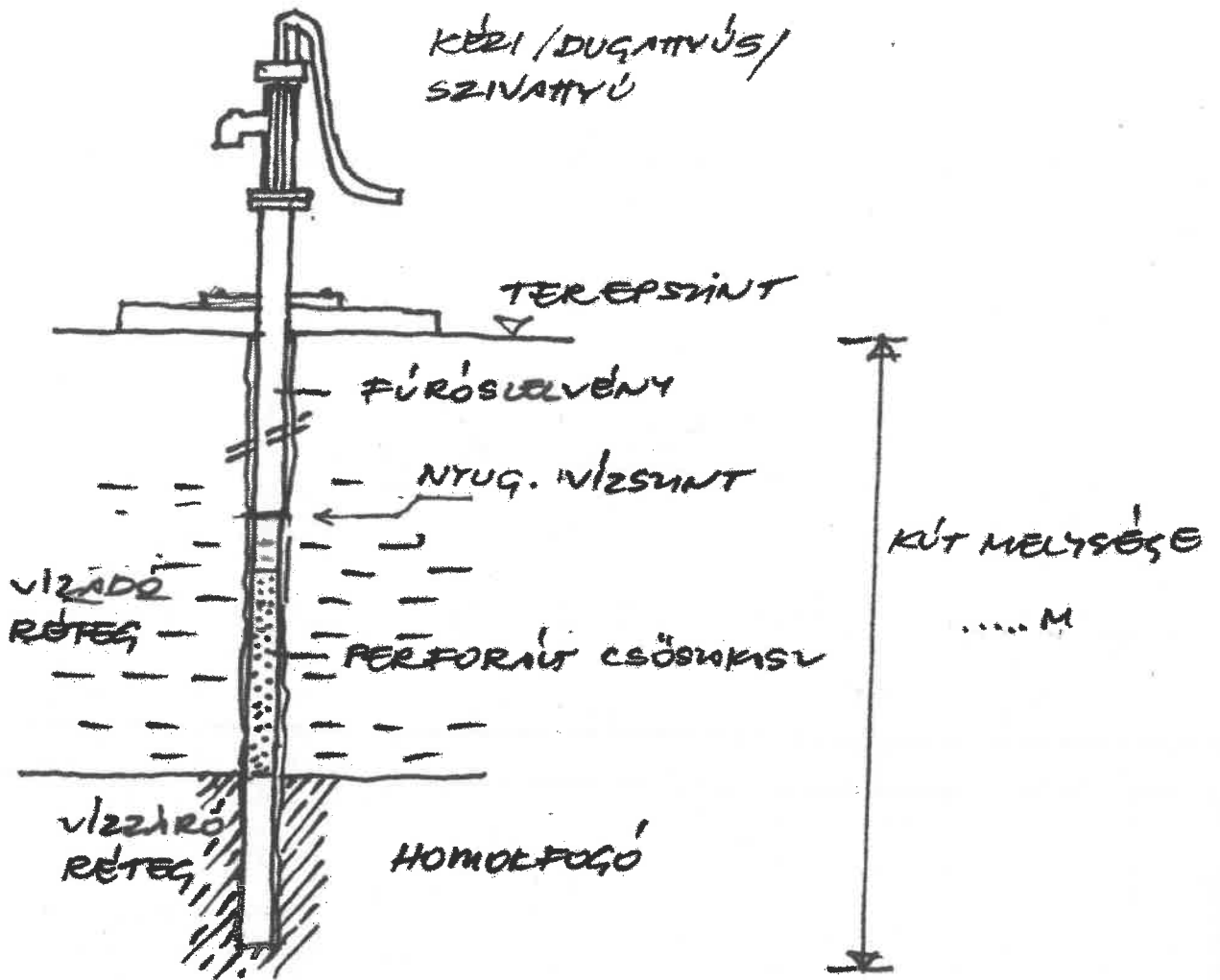
NYILATKOZAT

Alulírott (szül. hely, idő:
..... anyja neve:)
..... (település), utca
szám alatti lakos nyilatkozom, hogy a (település)
utca/út/köz/sor szám alatti, helyrajzi számú ingatlanomon lévő kút
2018. december 21. napja előtt létesült. A kivitelezője számomra nem ismert.

Kelt: 2020.

kérelmező/tulajdonos aláírása

FUROTT KUT



Név		Cím:	
Hrsz:		Tel:	
Kútásás időpontja*:		Kútásó neve*:	
Tulajdonos aláírása		Kútásó aláírása*	
Helyszíni szemlét végző neve:			
Megjegyzés:		Időpont:	
Szemlét végző aláírása:			

* ha ismert